



АДМИНИСТРАЦИЯ ГОРОДА ПЕРМИ  
ДЕПАРТАМЕНТ ЗЕМЕЛЬНЫХ ОТНОШЕНИЙ

РЕШЕНИЕ

о размещении объектов № 21-01-45-189 от 15 ИЮН 2021

г. Пермь, ул. Сибирская, 15

Департамент земельных отношений администрации города Перми в соответствии с пунктом 3 статьи 39.36 Земельного кодекса Российской Федерации, Положением о порядке и условиях размещения объектов на землях или земельных участках, находящихся в государственной или муниципальной собственности, на территории Пермского края без предоставления земельных участков и установления сервитутов, публичного сервитута, утвержденным постановлением Правительства Пермского края от 22.07.2015 № 478-п, заявлением от 04.06.2021 № 21-01-06-9483

**разрешает** ТОС «ВИСИМ» (ИНН 5906026938, ОГРН 1025901375609, место нахождения: 614014, г. Пермь, ул. Постаногова, д. 7)

**размещение объекта:** детская спортивная площадка

**на землях:** государственная собственность на которые не разграничена

**на срок:** бессрочно

**местоположение:** г. Пермь, Мотовилихинский район, ул. Еланская.

Территория, согласно схеме, расположена в зоне с особыми условиями использования территорий: приаэродромная территория аэродрома аэропорта Большое Савино.

ТОС «ВИСИМ»:

1. Соблюдать Правила использования воздушного пространства, установленные постановлением Правительства Российской Федерации от 11.03.2010 № 138 «Об утверждении Федеральных правил использования воздушного пространства Российской Федерации».

2. Соблюдать требования пункта 3.6 Правил благоустройства и содержания территории в городе Перми, утвержденных решением Пермской городской Думы от 18.12.2018 № 265.

**Приложение:** схема предполагаемых к использованию земель или части земельного участка (на 2 л. в 1 экз.).

И.о. заместителя главы  
администрации города Перми – начальника  
департамента земельных отношений  
администрации города Перми



Е.Н. Гонцова

**Схема предполагаемых к использованию земель или  
части земельного участка**

Объект: детская спортивная площадка

Местоположение: Пермский край, г. Пермь, Мотовилихинский район, ул. Еланская

Площадь земель или части земельного участка, кв.м. 140

Категория земель: Земли населенных пунктов

Вид разрешенного использования:                     

Каталог координат, м		
№ точки границы	X	Y
н1	518239.39	2237474.56
н2	518234.92	2237477.13
н3	518232.97	2237473.47
н4	518230.34	2237475.09
н5	518222.93	2237462.06
н6	518229.85	2237458.15

**Описание границ смежных землепользователей:**

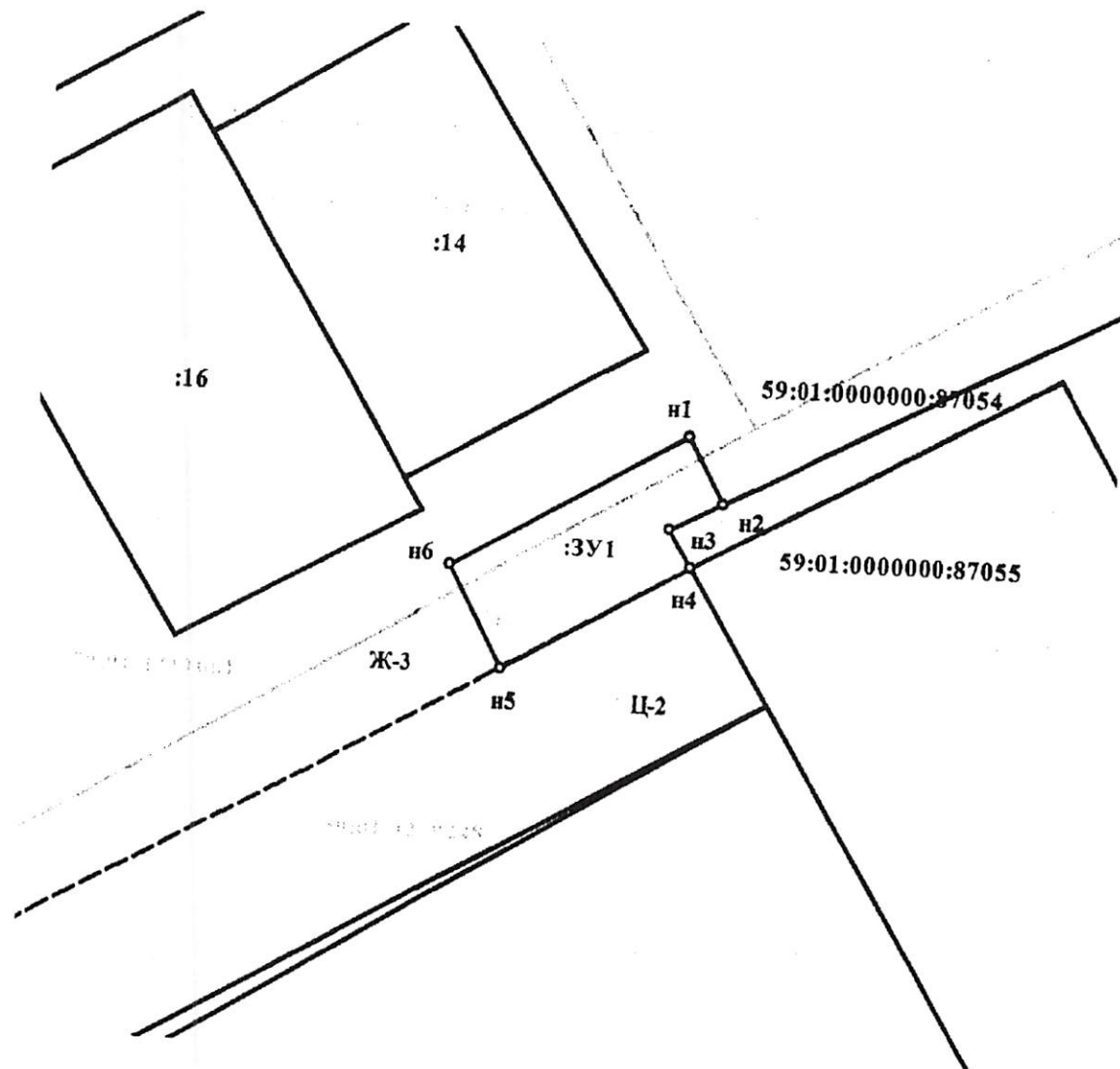
от т. н1 до т. н2: земли населенных пунктов

от т. н2 до т. н4: смежный земельный участок с кадастровым номером: 59:01:0000000:87054, с разрешенным использованием: блокированная жилая застройка






от т. н4 до т. н1: земли населенных пунктов



ПРЕДСЕДАТЕЛЬ  
ТОС «ВИСИМ»  
ПРЕСНЯКОВА В.Г.



**Условные обозначения:**

-  - вновь образованная часть границы, сведений о которой достаточно для определения её местоположения
-  - существующая часть границы, имеющиеся в ГКН, сведений о которой достаточно для определения её местоположения
- :ЗУ1** - обозначение вновь образованного земельного участка
-  - граница кадастрового квартала
-  - граница территориальных зон
- :14** - номера смежных земельных участков
-  - номер кадастрового квартала
- Ж-3** - обозначения территориальных зон

Масштаб 1 : 500



ТОО «Висим»

ПРЕДСЕДАТЕЛЬ  
ТОС «ВИСИМ»  
ПРЕСНЯКОВА В.Г.